










# ČERNOLICE

## LEGENDA – HRANICE, OZNAČENÍ PLOCH

-  hranice řešeného územím (obce)
-  zastavěné území k 28.9.2018
-  zastavitelné plochy
-  označení zastavitelných ploch
-  plochy přestavby – změny funkce v zastavěném území
-  označení ploch přestavby
-  plochy změn v krajině
-  označení ploch změn v krajině
-  WD1
- W\* – Plochy a koridory s možností vylastnění (dle §101 a §170 SZ)
- dopravní infrastruktura:
  - WD1 – místní komunikace zpřístupňující nové obytné plochy
  - WD1b – Ve Slatínských jih,
  - WD1c – Před skalami,
  - WD1d – Nový Dvůr,
  - WD1f – Nový Dvůr – jih,
  - WD3 – parkoviště (WD3a – U Parku před OÚ, WD3b – Před Skalami u silnice)
- technická infrastruktura:
  - WT1 – trafostanice pro návrhové plochy vč. obnovy, resp. náhrady stávajících (cca 12 ks TS)
  - WT2 – navržená přeložka úseku vzdušného vedení VN 22 kV
  - WT3 – navržené trasy kabelového vedení VN 22 kV
  - WT4 – navržené vodovodní řady pro návrhové plochy
  - WT5 – navržené kanalizační řady pro odvádění splaškových vod z návrhových ploch
- veřejně prospěšná opatření:
  - založení prvků ÚSES (stabilizace, upřesnění jejich vymezení):
    - WU1 – NRBK 56
    - WU2 – NRBK 56

-  PO2
- P\* – Plochy a koridory s možností uplatnění předkupního práva (dle §101 SZ)
- veřejná infrastruktura:
  - PO2 – Obecní vybavenost v centru, součást revitalizace parku, např. volnočasové centrum, gincel, funkce infocentra, kulturní stánku, občerstvení, altán a dětský koutek apod.

- veřejné prostranství:
  - PP1 – zeleň na veřejném prostranství na Dolní nábři

ZÁZNAM O ÚČINNOSTI	
označení správního orgánu, který poslední změnu Územního plánu Černočice vydal	Zastupitelstvo obce Černočice
název	ÚZEMNÍ PLÁN ČERNOČICE – ÚPLNÉ ZNĚNÍ PO VYDÁNÍ ZMĚN Č.1 A 2
pořadové číslo poslední změny	2
datum nabytí účinnosti poslední změny	
pořizovatel	Městský úřad Černočice, odbor územního plánování, Karlístejnská 259, 252 28 Černočice
jméno oprávněné úřední osoby pořizovatele	Ing. Helena Ušiaková
funkce oprávněné úřední osoby pořizovatele	vedoucí odboru územního plánování
Podpis (oprávněná úřední osoba pořizovatele)	otisk úředního razítka

## ÚPLNÉ ZNĚNÍ ÚZEMNÍHO PLÁNU ČERNOČICE PO VYDÁNÍ ZMĚN Č. 1 A 2

B4 výkres veřejně prospěšných staveb, opatření a asanací 1 : 5 000

PROJEKTANT ÚP:  
**FOGLAR ARCHITECTS**  
 ING. AKAD. ARCH. PETR FOGLAR  
 AUT. ARCHITEKT ČKA 002667  
 KUBIŠTOVA 6/1101, PRAHA 4  
 KANCELÁŘ TROJICKÁ 1/386, PRAHA 2  
 EMAIL: foglar@foglar-architects.cz  
 TEL.: 602212589, 723017777

ZPRACOVATELÉ:  
 ING. AKAD. ARCH. PETR FOGLAR  
 ING. ARCH. ZUZANA FOGLAROVÁ  
 ING. ARCH. JAKUB KOLÍN

POŘIZOVATEL:  
 MĚSTSKÝ ÚŘAD ČERNOČICE  
 ODBOR ÚZEMNÍHO PLÁNOVÁNÍ  
 KARLÍSTEJNSKÁ 259, 252 28 ČERNOČICE  
 email: podatelna@mestocernoce.cz

OBJEDNATEL:  
 OBEC ČERNOČICE  
 ČERNOČICE 64, 252 10 MNIŠEK POD BRDY  
 IČO: 00241113  
 TEL.: 257711372  
 STAROSTA: PAVEL SCHMIDT  
 email: starosta@cernolice.net

DATUM ZPRACOVÁNÍ: **06/2020**  
 ČÍSLO PARÉ: