







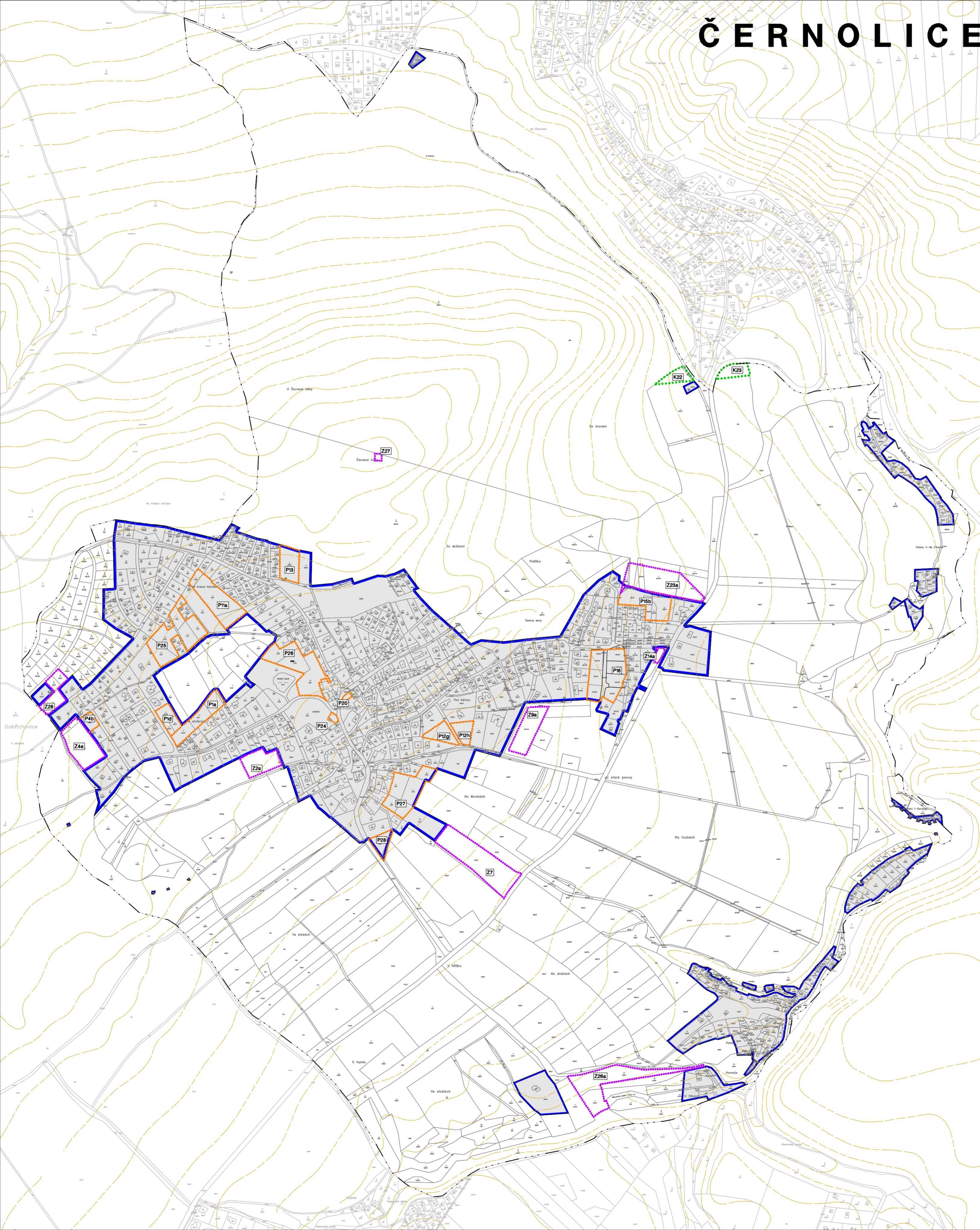


ČERNOLICE

LEGENDA – HRANICE, OZNAČENÍ PLOCH

-  hranice řešeného územím (obce)
-  zastavěné území k 28.9.2018
-  zastavitelné plochy
-  označení zastavitelných ploch
-  plochy přestavby – změny funkce v zastavěném území
-  označení ploch přestavby
-  plochy změn v krajině
-  označení ploch změn v krajině



ZÁZNAM O ÚČINNOSTI	
označení správního orgánu, který poslední změnu Územního plánu Černošic vydal	Zastupitelstvo obce Černošice
název	ÚZEMNÍ PLÁN ČERNOLIC - ÚPLNÉ ZNĚNÍ PO VYDÁNÍ ZMĚN Č.1 A 2
pořadové číslo poslední změny	2
datum nabytí účinnosti poslední změny	
pořizovatel	Městský úřad Černošice, odbor územního plánování, Karlístejnská 259, 252 28 Černošice
jméno oprávněné úřední osoby pořizovatele	Ing. Helena Ušiaková
funkce oprávněné úřední osoby pořizovatele	vedoucí odboru územního plánování
Podpis (oprávněná úřední osoba pořizovatele)	otisk úředního razítka

ÚPLNÉ ZNĚNÍ ÚZEMNÍHO PLÁNU ČERNOLIC PO VYDÁNÍ ZMĚN Č. 1 A 2

B1 výkres základního členění území 1 : 5 000

PROJEKTANT ÚP:
FOGLAR ARCHITECTS
 ING. AKAD. ARCH. PETR FOGLAR
 AUT. ARCHITEKT ČKA 002667
 KUBIŠTOVA 6/1101, PRAHA 4
 KANCELÁŘ TROJICKÁ 1/386, PRAHA 2
 EMAIL: foglar@foglar-architects.cz
 TEL.: 602212589, 723017777

ZPRACOVATELÉ:
 ING. AKAD. ARCH. PETR FOGLAR
 ING. ARCH. ZUZANA FOGLAROVÁ
 ING. ARCH. JAKUB KOLÍN

POŘIZOVATEL:
 MĚSTSKÝ ÚŘAD ČERNOŠICE
 OBOR ÚZEMNÍHO PLÁNOVÁNÍ
 KARLŠTEJNSKÁ 259, 252 28 ČERNOŠICE
 email: podatelna@mestocernošice.cz

OBJEDNATEL:
 OBEC ČERNOLICE
 ČERNOLICE 64, 252 10 MNÍŠEK POD BRDY
 IČO: 00241113
 TEL.: 25711372
 STAROSTA: PAVEL SCHMIDT
 email: starosta@cernolice.net