



Městský úřad Černošice  
odbor územního plánování  
Riegrova 1209  
252 28 Černošice

Spis. ZN.  
Naše č.j./Vaše č.j.  
vyřizuje:  
tel./e-mail:

uup:4778/2018/Kr/Cernol  
MUCE 4821/2019 OUP  
Ing. Ušiaková, kancelář č. 21  
221 982 501/helena.usiakova@mestocernosice.cz

V Černošicích dne 21.1.2019

## VEŘEJNÁ VYHLÁŠKA - OZNÁMENÍ KONÁNÍ VEŘEJNÉHO PROJEDNÁNÍ NÁVRHU ZMĚNY Č. 2 ÚZEMNÍHO PLÁNU ČERNOLIC

Městský úřad Černošice, odbor územního plánování jako pořizovatel (dále jen "pořizovatel"), příslušný podle § 6 odst. 1 písm. c) zákona č. 183/2006 Sb., o územním plánování a stavebním řádu (dále jen "stavební zákon"), podle § 55b ve spojení s § 52 odst. 1 a 2 stavebního zákona doručuje veřejnou vyhláškou Návrh změny č. 2 územního plánu Černolic a oznamuje, že **veřejné projednání Návrhu změny č. 2 územního plánu Černolic** se bude konat

**ve čtvrtek 28. 2. 2019 od 18:00 hodin**

**v zasedací síni Obecního úřadu Černolice, Hlavní 64, Černolice.**

Pořizovatel na veřejném projednání předloží Návrh změny č.2 územního plánu Černolic zpracovaný Ing. akad. arch. Petrem Foglarem, ČKA 02 667 podle Zprávy o uplatňování Územního plánu Černolic za období 12/2012 – 3/2018 schválené dne 5.9.2018. Změna je pořizována zkráceným postupem s prvky regulačního plánu.

S Návrhem změny č. 2 územního plánu Černolic je možno se v souladu s § 20 odst. 1 stavebního zákona seznámit:


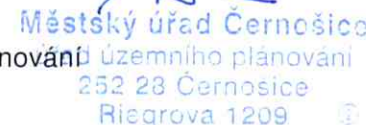
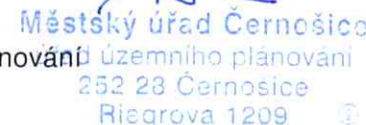
- v kanceláři odboru územního plánování MěÚ Černošice (č. dveří 21), Riegrova 1209, Černošice, ve středu od 8.00 do 17.00 hod. v jiný den po telefonické dohodě
- na Obecním úřadě Černolice, Hlavní 64, Černolice (v úřední hodiny v pondělí a středu 8.30 – 13.00 a 14.00 – 18.00, úterý 8.30-13.00, v jiný den po telefonické dohodě na tel. 257 711 372)
- způsobem umožňujícím dálkový přístup na adrese [www.mestocernosice.cz](http://www.mestocernosice.cz) v části Mapy a územní plán - ÚP a RP ORP Černošice (okres Praha – západ) – projednáváné.

### Poučení:

Nejpozději do 7 dnů ode dne veřejného projednání může každý v souladu s § 55b odst. 2 stavebního zákona uplatnit své připomínky a dotčené osoby podle § 52 odst. 2 stavebního zákona námítky, ve kterých musí uvést odůvodnění, údaje podle katastru nemovitostí dokladující dotčená práva a vymezit území dotčené námítkou. Povinnost doložit údaje podle katastru nemovitostí se nevztahuje na zástupce veřejnosti.

Námítky proti návrhu územního plánu mohou v souladu s § 52 odst. 2 stavebního zákona podat pouze vlastníci pozemků a staveb dotčených návrhem řešení, oprávněný investor a zástupce veřejnosti. V námítkách musí být uvedeno odůvodnění, údaje podle katastru nemovitostí dokládající dotčená práva a vymezeno území dotčené námítkou.

K později uplatněným stanoviskům, připomínkám a námítkám se nepřihlíží. Ke stanoviskům, námítkám a připomínkám ve věcech, o kterých bylo rozhodnuto při vydávání zásad územního rozvoje, se v souladu s § 55b odst. 2 a § 52 odst. 4 stavebního zákona nepřihlíží.

Ing. Helena Ušiaková   
vedoucí odboru územního plánování   
"otisk úředního razítka"   
Městský úřad Černošice  
územního plánování  
252 28 Černošice  
Riegrova 1209

Vyvěšeno dne: .....

Sejmuto dne: .....

Razítka a podpis orgánu, který potvrzuje vyvěšení a sejmutí oznámení.