

## Návrh přípravného výboru na vyhlášení místního referenda v obci Černolice

Území konání: Obec Černolice

### Znění otázek:

1. otázka: Chcete, aby Územní plán nebyl schválen ve stávající podobě, ale aby pozemky p.č.304, 282/1, 283/1, 283/2, 283/3, 283/4, 283/5, 283/6, 283/7, 283/8, 283/9, 283/10, 283/11, 283/12, 283/13 (lokalita označená v návrhu Územního plánu jako Z10a) nebyly zařazeny do Územního plánu jako lokalita určená k bydlení se způsobem využití BI a požadujete ponechání stávajícího způsobu využití těchto pozemků dle aktuálních údajů v katastru nemovitostí.

2. otázka: Chcete, aby Územní plán nebyl schválen ve stávající podobě, ale aby velikost lokality a podmínky pro Regulační plán u lokality určené k bydlení se způsobem využití BI označené v návrhu Územního plánu jako Z9a (parcely p.č. 261/1, 261/40, 261/41 a 261/49) byly stanoveny tak, aby byl zachován výhled na Černolické skály ze silnice III. tř. č. 11510 směrem od Všenor po první křižovatku se silnicí III. tř. č. 11514 vedoucí do obce Černolice a dále aby byl zachován výhled na Černolické skály ze silnice III. tř. č. 11514 v úseku začínajícím první křižovatkou se silnicí III. tř. č. 11510 směrem od Všenor a končícím po 50ti metrech směrem do obce Černolice.

3. otázka: Chcete, aby Územní plán nebyl schválen ve stávající podobě, ale aby lokalita označená v návrhu Územního plánu jako Z2a (parcely p.č.100/32, 100/37, 100/38, 100/39) byla upravena tak, že u parcel p.č. 100/32 a 100/39 bude ponechán stávající způsob využití pozemků dle aktuálních údajů v katastru nemovitostí a jako lokalita určená k bydlení se způsobem využití BI bude určen pouze pozemek p.č. 100/37 a to v rozsahu 2.100m<sup>2</sup> ze strany navazující na pozemek p.č. 100/44.

**Odůvodnění návrhu:** Podepsaní občané nejsou spokojeni s rozsahem a velikostí výstavby navrhované v návrhu Územního plánu a proto chtějí o tomto před jeho schválením zastupitelstvem obce hlasovat.





### Odhad nákladů spojených s konáním místního referenda:

Odhadované náklady jsou ve výši 25.000 Kč a budou kryty z rezervních prostředků rozpočtu obce.

### Zmocněnec přípravného výboru:


Přípravný výbor jmenoval jako svého zmocněnce Jiřího Mudra, Černolice 41

### Seznam členů přípravného výboru:

Jméno a Příjmení	Datum narození	Adresa	Podpis
Jiří Mudr	27.3.1978	Černolice 41	
Tomáš Pavlas	8.9.1974	Černolice 169	
Jiří Horník	7.10.1974	Černolice 178	
Vladimír Jiras	12.7.1965	Černolice 159	

Podáno včetně podpisových listin na obecní úřad Černolice osobně dne:

Obecní úřad převzal:

 OBECNÍ ÚŘAD ČERNOLICE 252 10 MNÍŠEK POD BRDY	
Došlo dne	11. 12. 2012 - 8,48 103
Č. j.	919
Č. dop.	1x HAPKA
	Zpr. 14 ARCHA PODPISU